

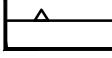





ZMIANA NR 4 MIEJSCOWEGO PLANU ZAGOSPODAROWANIA PRZESTRZENNEGO NIWY I NA TERENIE GMINY DALESZYCE


ZAŁĄCZNIK NR 1
DO UCHWAŁY NR LXVI/565/2022
RADY MIEJSKIEJ W DALESZYCACH
Z DNIA 29 WRZEŚNIA 2022 R.



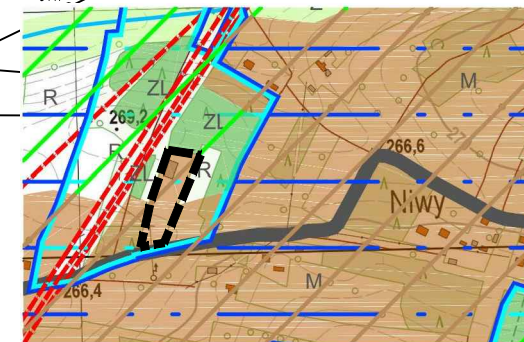
OZNACZENIA STANOWIĄCE OBOWIĄZUJĄCE USTALENIA ZMIANY PLANU:

-  GRANICA OBSZARU OBJĘTEGO ZMIANĄ PLANU MIEJSCOWEGO
-  LINIA ROZGRANICZAJĄCA
-  NIEPRZEKRACZALNA LINIA ZABUDOWY
-  TEREN ZABUDOWY MIESZKANIOWEJ JEDNORODZINEJ
-  LINIA ELEKTROENERGETYCZNA ŚREDNIEGO NAPIĘCIA 15 KV WRAZ Z PASEM TECHNICZNYM
-  WYMIAROWANIE

OZNACZENIE INFORMACYJNE:

-  OBSZAR STREFY KRAJOBRAZOWEJ "B" W CISOWSKO-ORŁOWIŃSKIM OBSZARZE CHRONIONEGO KRAJOBRAZU

WYRYS ZE STUDIUM UWARUNKOWAŃ I KIERUNKÓW ZAGOSPODAROWANIA PRZESTRZENNEGO GMINY DALESZYCE



M, M1,
M2, M3

OBSZARY MIESZKALNICTWA



GRANICA I OBSZAR STREFY KRAJOBRAZOWEJ "B" W CISOWSKO-ORŁOWIŃSKIM
OBSZARZE CHRONIONEGO KRAJOBRAZU



GRANICA OBSZARU OBJĘTEGO ZMIANĄ PLANU MIEJSCOWEGO

