

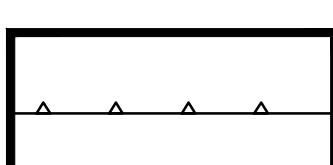
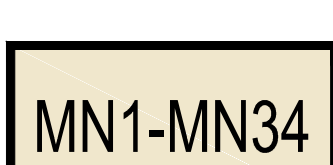
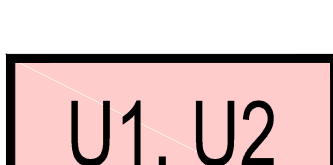

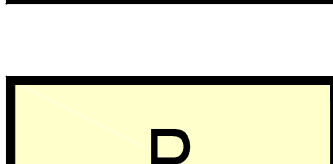
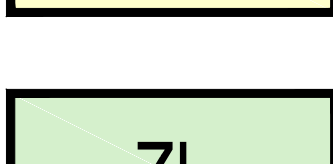







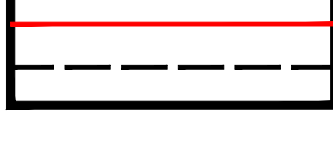
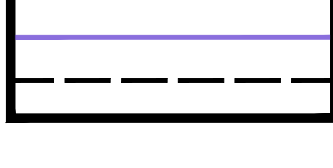
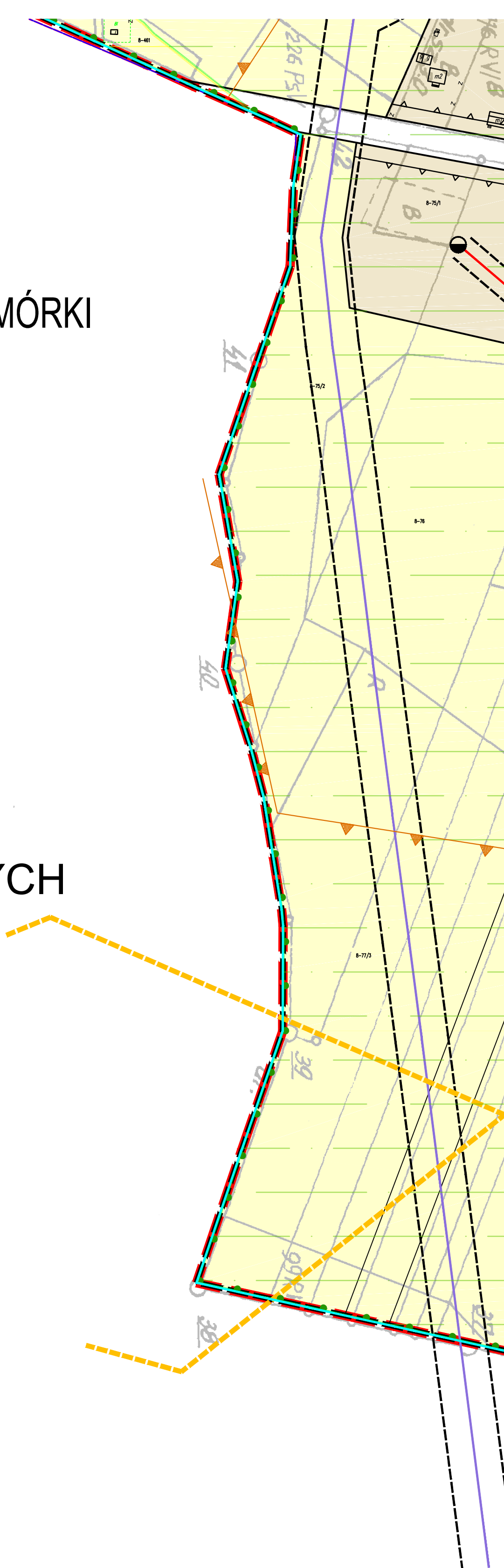
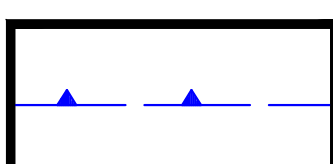
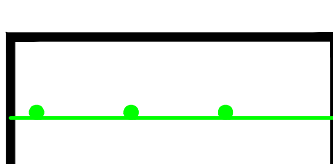
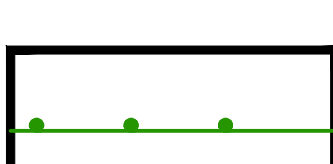


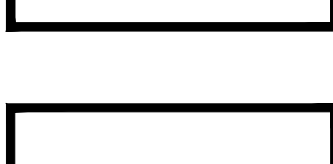
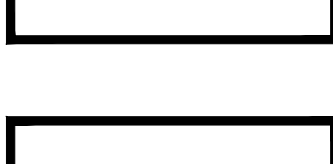
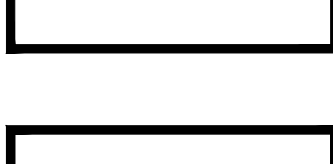




**OZNACZENIA STANOWIĄCE OBOWIĄZUJĄCE USTALENIA PLANU:**

	GRANICA OBSZARU OBJĘTEGO PLANEM MIEJSCOWYM - GRANICA OBRĘBU KOMÓRKI
	LINIE ROZGRANICZAJĄCE
	NIEPRZEKRACZALNE LINIE ZABUDOWY
	TERENY ZABUDOWY MIESZKANIOWEJ JEDNORODZINEJ
	TERENY ZABUDOWY USŁUGOWEJ
	TEREN OBSŁUGI PRODUKCJI W GOSPODARSTWACH LEŚNYCH
	TERENY ROLNICZE
	TERENY LASÓW
	TERENY ZALESIEŃ
	TERENY WÓD POWIERZCHNIOWYCH ŚRÓDLĄDOWYCH PŁYNAĆCYCH
	TEREN WÓD POWIERZCHNIOWYCH ŚRÓDLĄDOWYCH STOJĄCYCH
	TERENY PUBLICZNYCH DRÓG POWIATOWYCH KLASY LOKALNEJ
	TERENY PUBLICZNYCH DRÓG GMINNYCH KLASY DOJAZDOWEJ
	TERENY DRÓG WEWNĘTRZNYCH
	LINIE ELEKTROENERGETYCZNE ŚREDNIEGO NAPIĘCIE 15kV WRAZ Z PASAMI TECHNOLOGICZNYMI
	GAZOCIĄG WYSOKIEGO CIŚNIENIA DN 300 PN 6,3 MPa WRAZ ZE STREFĄ KONTROLOWANĄ
	WYMIAROWANIA



**OZNACZENIA INFORMACYJNE:**

	GRANICA GMINY DALESZYCE
	GRANICA OBRĘBU KOMÓRKI
	GRANICA OBSZARU NATURA 2000 LASY CISOWSKO-ORŁOWIŃSKIE PLH260040
	GRANICA CISOWSKO-ORŁOWIŃSKIEGO PARKU KRAJOBRAZOWEGO
	GRANICA CISOWSKO-ORŁOWIŃSKIEGO OBSZARU CHRONIONEGO KRAJOBRAZU
	GRANICA I OBSZAR STREFY KRAJOBRAZOWEJ "A" W CISOWSKO ORŁOWIŃSKIM OBSZARZE CHRONIONEGO KRAJOBRAZU
	GRANICA I OBSZAR STREFY KRAJOBRAZOWEJ "B" W CISOWSKO ORŁOWIŃSKIM OBSZARZE CHRONIONEGO KRAJOBRAZU
	GRANICA I OBSZAR STREFY KRAJOBRAZOWEJ "C" W CISOWSKO ORŁOWIŃSKIM OBSZARZE CHRONIONEGO KRAJOBRAZU
	GRANICA GŁÓWNEGO ZBIORNIKA WÓD PODZIEMNYCH GZWP NR 418 GAŁĘZICE-BOLECHOWICE-BORKÓW
	GRANICA KORYTARZA EKOLOGICZNEGO "DOLINA NIDY"
	POMNIK PRZYRODY - kod inspire PL.Z1POP.1393.PP.2604053.212 (BUK POSPOLITY)
	GRANICA ZAŁOŻA SUROWCÓW MINERALNYCH "RADOMICE"
	STACJE TRANSFORMATOROWE
	KRZYŻE I KAPLICZKI PRZYDROŻNE
	ODLEGŁOŚĆ JEDNEGO KILOMETRA OD ZBIORNIKA WODEGO Z KĄPIELISKAMI